

1,2,3,4,6,8

«СОГЛАСОВАНО»

Председатель комитета по транспорту организации дорожного движения и развитию улично-дорожной сети администрации Екатеринбурга

  
Курлыков А.В.  
« 14 » 2013г.

«УТВЕРЖДАЮ»  
Заведующая МБДОУ №177

  
Голубева О.В.  
« 14 » 2013г.



« 14 » 2013г.

«СОГЛАСОВАНО»

№ Начальник ОГИБДД УМВД России по городу Екатеринбургу подполковник полиции Гореев В.А.

  
Гореев В.А.  
« 14 » 2013г.

## ПАСПОРТ

дорожной безопасности образовательного учреждения

Муниципальное бюджетное дошкольное образовательное учреждение - детский сад комбинированного вида «Улыбка» №177

## Общие сведения

Муниципальное бюджетное дошкольное образовательное учреждение - детский сад комбинированного вида «Улыбка» №177

Юридический адрес: 620082, г. Екатеринбург, ул. Трубачева, 74.

Фактический адрес: 620082, г. Екатеринбург, ул. Трубачева, 74.

Руководители образовательного учреждения:

Заведующая (руководитель) Голубева О.В. 261-83-38

Заместитель заведующей  
по учебно-воспитательной работе Савва К.М. 261-83-38

Ответственные работники  
муниципального органа  
образования главный специалист РОО Тимошенко Г.Ю.  
254-48-55

Ответственные работники  
за мероприятия по профилактике  
детского травматизма зам. зав. по ВР Савва К.М. 261-83-38

Руководитель или ответственный  
работник дорожно-эксплуатационной  
организации, осуществляющей  
содержание улично-дорожной  
сети (УДС)\* Антипов А.В. 215-59-46

Руководитель или ответственный  
работник дорожно-эксплуатационной  
организации, осуществляющей  
содержание технических средств  
организации дорожного  
движения (ТСОДД)\* Архипов С.П. 254-63- 29

\* Дорожно-эксплуатационные организации, осуществляющие содержание УДС и ТСОДД, несут ответственность в соответствии с законодательством Российской Федерации (Федеральный закон «О безопасности дорожного движения» от 10 декабря 1995 г. № 196-ФЗ, Кодекс Российской Федерации об административных правонарушениях, Гражданский кодекс Российской Федерации).

Количество воспитанников: 234

Наличие уголка по БДД: имеется, холл первого этажа, в группах

Наличие автогородка (площадки) по БДД: имеется

Время занятий в образовательном учреждении: 7-30 – 18-00

Телефоны оперативных служб:

Единая служба спасения 01

Полиция 02

Скорая помощь 03

## Содержание

### I. План-схемы МБДОУ.

1. Район расположения МБДОУ, пути движения транспортных средств и детей.
2. Организация дорожного движения в непосредственной близости от МБДОУ с размещением соответствующих технических средств организации дорожного движения и маршруты движения детей.
3. Маршруты движения организованных групп детей от МБДОУ к МБОУ СОШ №26, пришкольному стадиону, спортивно-оздоровительному комплексу ДЮСШ №12.
4. Пути движения транспортных средств к местам разгрузки/погрузки и рекомендуемые безопасные пути передвижения детей по территории МБДОУ.

### II. Приложения

План-схема пути движения транспортных средств и детей при проведении дорожных ремонтно-строительных работ вблизи МБДОУ.

# 1. План-схемы МБДОУ

## 1. Район расположения МБДОУ, пути движения транспортных средств и детей.








## Описание плана-схемы района расположения МБДОУ

1. Район расположения МБДОУ определяется группой жилых домов, зданий и улично-дорожной сетью с учетом автобусных остановок;
2. Территория, указанная на схеме, включает:
  - МБДОУ №177;
  - стадион МБОУ СОШ №26, на котором могут проводиться плановые занятия;
  - спортивно-оздоровительный комплекс ДЮСШ №12;
  - жилые дома, в которых проживает большая часть детей МБДОУ №177;
  - автомобильные дороги и тротуары.
3. На схеме обозначены:
  - расположение жилых домов, зданий и сооружений;
  - сеть автомобильных дорог;
  - пути движения транспортных средств;
  - пути движения детей в/из МБДОУ №177;
  - опасные участки (места несанкционированных переходов на подходах к МБДОУ, места имевших место случаев дорожно-транспортных происшествий с участием детей-пешеходов и детей-велосипедистов);
  - уличные (наземные – регулируемые / нерегулируемые) пешеходные переходы;
  - названия улиц и нумерация домов.

2. Схема организации дорожного движения в непосредственной близости от МБДОУ с размещением соответствующих технических средств организации дорожного движения и маршрутов движения детей.



-  - проезжая часть
-  - тротуар
-  - ограждение образовательного учреждения и стоянки транспортных средств
-  - движение детей (учеников) в (из) образовательное учреждение
-  - движение транспортных средств

## Описание схемы организации дорожного движения в непосредственной близости от МБДОУ

1. Схема организации дорожного движения ограничена автомобильными дорогами, находящимися в непосредственной близости от МБДОУ.

2. На схеме обозначаются:

здание МБДОУ с указанием территории, принадлежащей непосредственно детскому саду (территория ограждения);

автомобильные дороги и тротуары;

уличные (наземные – регулируемые / нерегулируемые) и пешеходные переходы на подходах к МБДОУ;

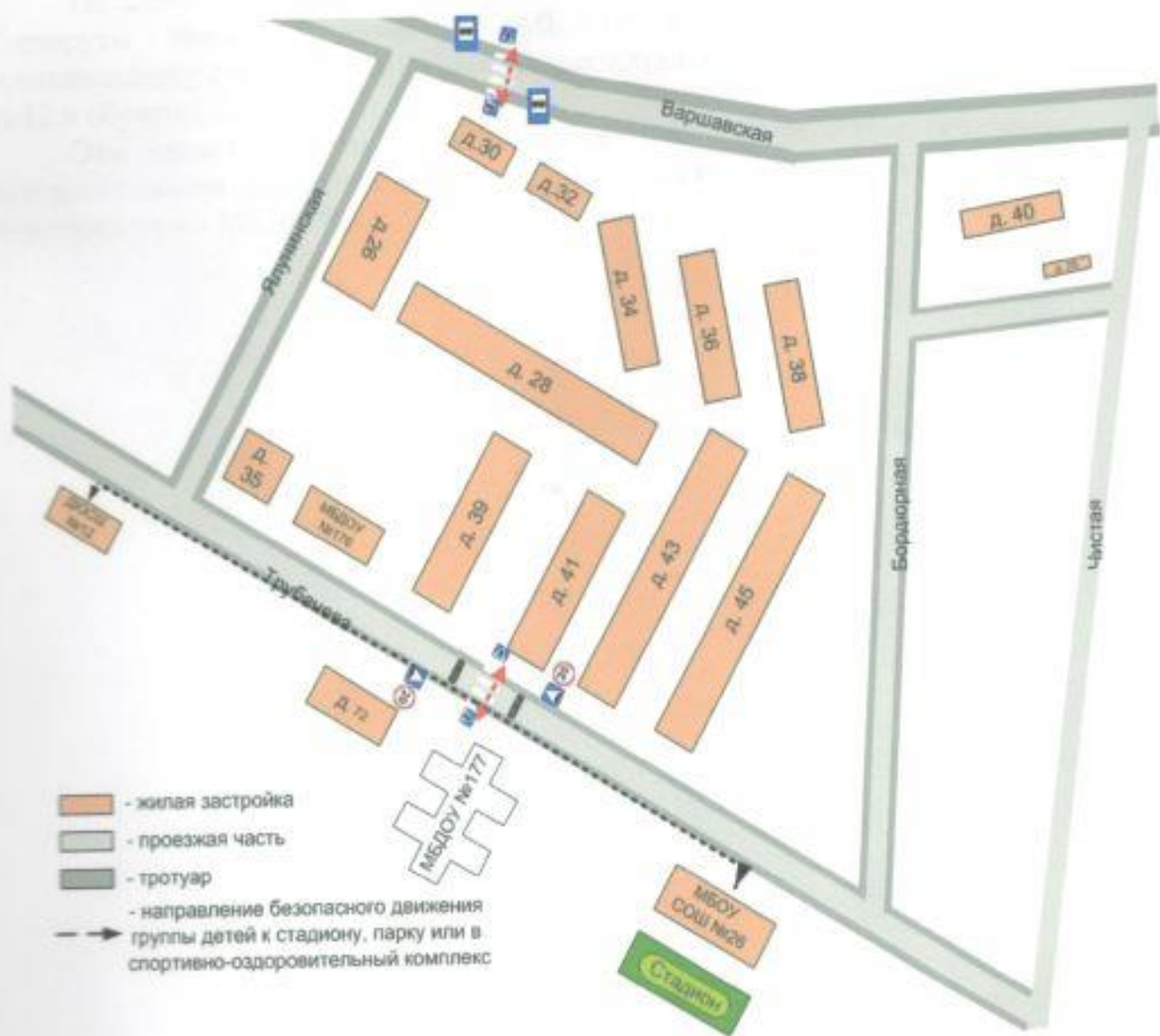
дислокация существующих дорожных знаков и дорожной разметки;

направление движения транспортных средств на проезжей части;

направление безопасного маршрута движения детей.



### 3. Маршруты движения организованных групп детей от МБДОУ к МБОУ СОШ №26, пришкольному стадиону, спортивно-оздоровительному комплексу ДЮСШ №12



**Описание схемы маршрутов движения организованных групп детей от  
МБДОУ к МБОУ СОШ №26, пришкольному стадиону, спортивно-  
оздоровительному комплексу ДЮСШ №12**

На схеме района расположения МБДОУ указываются безопасные маршруты движения детей от МБДОУ к МБОУ СОШ №26, пришкольному стадиону, спортивно-оздоровительному комплексу ДЮСШ №12 и обратно.

Эти схемы должны использоваться преподавательским составом при организации движения групп детей к местам проведения занятий вне территории МБДОУ.

4. Пути движения транспортных средств к местам разгрузки/погрузки и рекомендуемые безопасные пути передвижения детей по территории МБДОУ

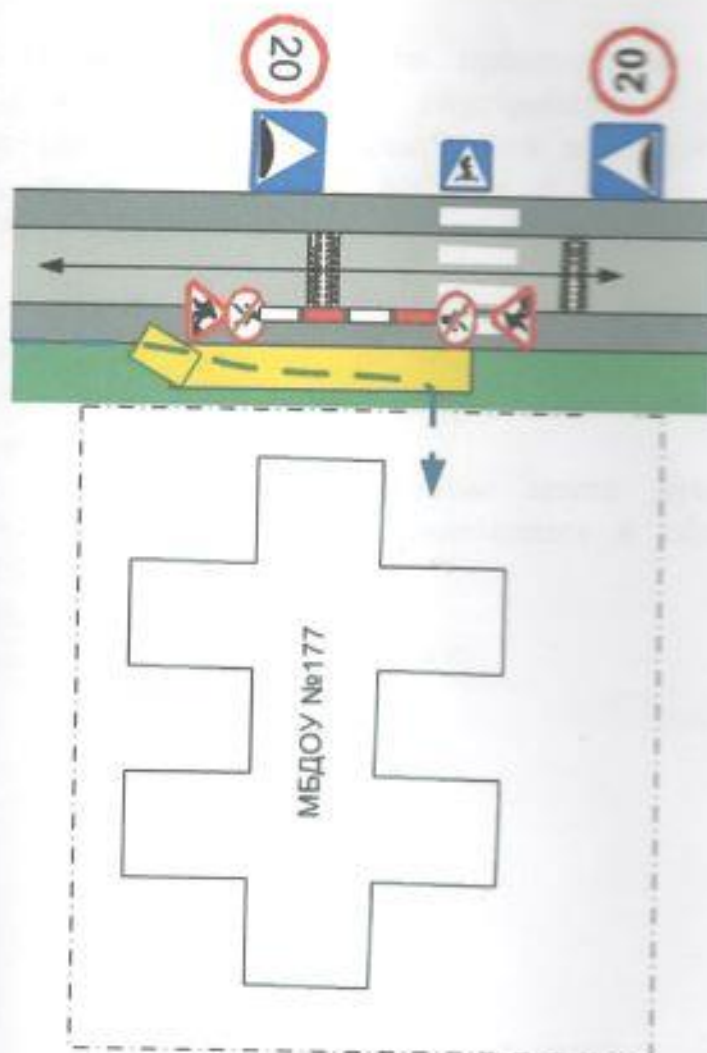





**Описание схемы пути движения транспортных средств к местам разгрузки/погрузки и рекомендуемые безопасные пути передвижения детей по территории МБДОУ**

На схеме указана траектория движения транспортных средств на территории МБДОУ, в том числе места погрузки/разгрузки, а также безопасный маршрут движения детей во время погрузочно-разгрузочных работ.

## Приложение

План-схема пути движения транспортных средств и детей при проведении дорожных ремонтно-строительных работ вблизи МБДОУ



-  - временная пешеходная дорожка
-  - направление движения транспортного потока
-  - рекомендуемое направление движения детей

### Описание план-схемы пути движения транспортных средств и детей при проведении дорожных ремонтно-строительных работ вблизи МБДОУ

На схеме указано место производства дорожных ремонтно-строительных работ, его обустройство дорожными знаками и ограждениями, временной пешеходной дорожкой, а также безопасный маршрут движения детей к МБДОУ с учетом изменения маршрута движения по тротуару.

На схеме обозначены:

- участок производства дорожных ремонтно-строительных работ;
- автомобильные дороги;
- тротуары;
- альтернативные пути (обходы места производства дорожных ремонтно-строительных работ пешеходами и объезды транспортными средствами);
- здание МБДОУ;
- ограждение территории МБДОУ.

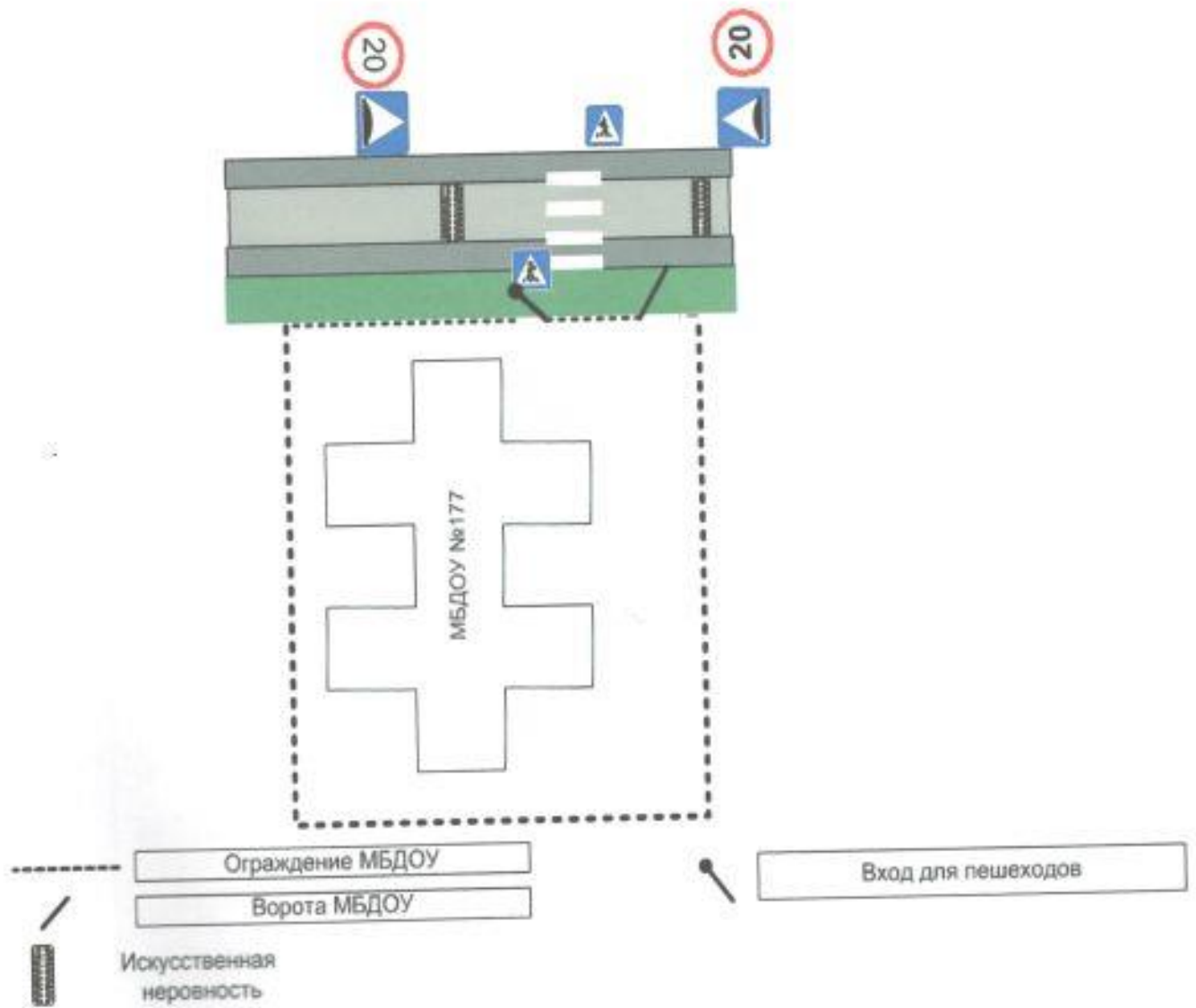
Характеристика образовательного учреждения  
МБДОУ – детский сад комбинированного вида «Улыбка» № 177  
 город Екатеринбург, ул. Трубачева, 74,  
(адрес (город, улица, номер дома, актодорога, км)

№ п.п.	Параметр	Информация (показатель)
1	Вид образовательного учреждения (ОУ) (школа, спортивная школа, детский дом, детский сад, гимназия, ВУЗ, лицей и т.д.)	Детский сад
2	Место расположения (с выходом на проезжую часть улицы общегородского значения, в жилом квартале *и т.д.)	С выходом на проезжую часть, расположена в жилом квартале
3	Наличие ограждающих устройств по периметру ОУ, въездных ворот	Территория МБДОУ ограждена по периметру, ограждение без повреждений, въездные ворота оснащены запорным устройством
4	Наличие знака 3.2 при въезде на территорию ОУ	нет
5	Вид покрытия на путях подъезда к ОУ (асфальт, грунтовое и т.д.)	Асфальт
6	Состояние проезжей части на путях подъезда к ОУ (с недостатками (обозначить какие), отсутствуют недостатки и т.д.)	Без недостатков
7	Наличие ТСОДД (дор.знаки 1.23), предупреждающие о приближении к ОУ (шт.)	нет
8	Наличие знаков на желтом фоне (из них 5.19.1 (2) и 1.23)	нет
9	Наличие пешеходного перехода**, вид (шт.)	1 – нерегулируемый, на общегородской улице Трубачева
10	Наличие тротуаров, пешеходных дорожек (м).	Имеются в асфальте
11	Наличие остановочных пунктов маршрутных транспортных средств, расположенных около ОУ (шт.)	нет
12	Наличие парковочных мест вблизи ОУ	Нет
13	Наличие искусственных неровностей (шт.)	2шт.
14	Применение инновационных технологий (компо-сигналы, цветное покрытие, лазерная стена, воздушная зебра, датчики движения и т.д.)	нет
15	Необходимость в дополнительном обустройстве ТСРД, строительстве тротуаров, устройстве УДС освещением, ограждением, установка знаков на желтом фоне, переоборудование в регулируемый переход, размещение знаков на консоли	Требуется обустроить дополнительные парковочные места в районе МБДОУ
16	Принятые меры (направлена информация в органы исполнительной власти, прокуратуры и т.д. (дата и №исх.)	нет

\* - при нахождение ОУ в дворовой или жилой территории, указывается информация о состоянии подъездных путей в 100м зоне от указанного учреждения

\*\* - на каждый пешеходный переход, должна прилагаться карточка пешеходного перехода

# Схема расположения МБДОУ №177







Spesimen bebatu,

nyeri pinggang &  
kelemahan umum

kelemahan umum  
kelemahan umum

kelemahan umum  
kelemahan umum

*[Handwritten signature]*

(Stempel dan tanda)